

OP ZOEK ... TOCHT in het Frans-Vlaamse Westkwartier

26 maart t/m 26 april 2016



Een toeristische autozoektocht
in Frans-Vlaanderen

Organisatie : vzw Werkgroep Sea Scouts & Sea Guides Nieuwpoort
in samenwerking met het Stadsbestuur van Nieuwpoort
Samenstelling: Patrick Devriendt & Ludwig Timperman

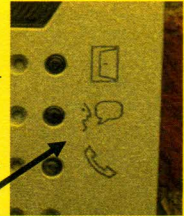
1. B

Getallen met 4 cijfers: 8200 en 8970 (postnummers) + 2006 (jaartal in de rechterraand) met een totaal van 19.176 en de som van deze cijfers = 24.

Getallen met 3 cijfers: 3 x 200 (in de infoteksten), 120 (huisnummer), 2 x 050 en 2 x 057 (zonenummers van telefoon), 947 en 308 (wegenummers), totaal 21.089 en de som van deze cijfers = 20. Verschil is dus 4.

2. E

Een leeuwenkop op de deuren van nummer 3 en van nummer 4 + 1 varken en 2 mensen op het tafereel boven de deur van nr. 4, geeft al 5 zoogdieren. Bovendien staat op de bel van nr. 4 ook een mensenhoofd afgebeeld (zie foto), wat het totaal op 6 brengt.



3. - (geannuleerd)

Omdat de bewoonster van een gevelkapelletje enkele items bijvoegde in die ruimte, kon de vraag niet meer worden beantwoord.

4. C

Te vinden door de gegevens te vergelijken van het kleurrijke Plan de la Commune (op het grasveld) en het zwart/witte gemeenteplan op de zijgevel van de mairie. Op het plan aan de mairie zijn enkele gebouwen aangeduid met een letter, op het andere plan met een nummer. Zo geven "A" en "B" respectievelijk de "mairie" en de "Salle Markant" aan enerzijds en die twee locaties krijgen op het andere plan nummer 5. De letter D staat voor de kerk, die als nummer 3 op het tweede plan staat.

5. E

Te vinden in het 'pianomotief' van de stenen in de boog boven de ramen en de deur van het huis nummer 22.



6. E

Een gevleugelde dame op het bord van Le Pressing (zaak aan het kruispunt), een zwarte postduif aan nr. 45 (tegenover het plein), jaartal 1878 op het hoekhuis van het immokantoor du Houtland, 10 stenen mensenhoofden aan de gevel van nr. 37 (op het plein) + 1 ridderhoofd onder de dakgoot boven de garage van A l'Epi de Blé (ook op het plein). Het gegeven "J723" is niet te zien, wel "J7 23" (mét spatie!) aan het Café des Flandres. We zochten hier een gegeven (tekst) tussen dubbele aanhalingstekens en dan speelt volgens spelregel 6.2 (blz. 6) de spatie een rol!

7. B

Op de dakkapellen van het huis nr. 134 kun je een haantje en een leeuwje zien, omvat in een cirkel.

8. A


Voor deze vraag werd bewust uitgegaan van de gegevens op de grafsteen, want JBA's dochter Hortense stierf in werkelijkheid na hem in 1846 en bovendien had hij niet 5,

maar zelfs 12 kinderen.

Maar goed, volgens de gegevens ter plaatse stierf Hortense dus op 14 8^{bre} 1840 en die bre is belangrijk, want dat geeft aan dat het gaat om de maand oktober ('octa-bre').

Haar vader stierf op 26-7-1846 en omdat we vragen hoeveel kalendermaanden tussen haar en zijn overlijden liggen worden oktober 1840 en juli 1846 niet meegeteld.

Dus: 2 (in 1840) + 5 x 12 (1841-1845) + 6 (1846) = 68.




9. D

Met gegevens in de omgeving van de kerk (= een foto aan een gevel aan de overkant van de hoofdstraat) kun je zien dat het oorlogsmonument vroeger stond waar nu een boom, meer bepaald een Gingko Biloba staat. Toen die daar in januari 1999 werd geplant, was hij 22 jaar oud en nu dus 17 jaar ouder = 39.

Ter info:

Deze boom wordt, hoewel oorspronkelijk afkomstig uit China, ook de Japanse notenboom of tempelboom genoemd. Het is blijkbaar een taaië plant, want toen in 1945 de atoombom op Hiroshima gedropt werd, stonden tal van Ginkgo's in de onmiddellijke nabijheid van het epicentrum en de verwondering was groot toen bleek dat deze bomen, die er echt gecarboniseerd uitzagen, reeds na enkele weken opnieuw bladeren begonnen te maken en geen enkele afwijking vertoonden. Naar verluidt leven ze tot op vandaag nog steeds!

10. D



Bij de slachtoffers van WO II staat de naam Romain Deboudt er duidelijk tussen geprangd.

Niet alleen is de oorspronkelijke spatie daarmee opgevuld, alle andere namen op dit monument staan bovendien alfabetisch gerangschikt.

Zijn naam (voornaam + familienaam – zie spelregel 6.10) bevat 5 verschillende klinkers.

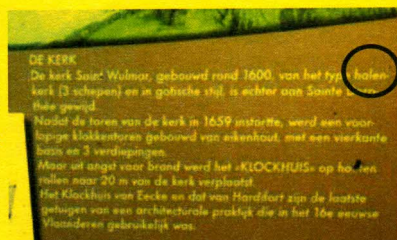
11. B

Enkel het nummer 21 wordt op de kaart van Le Pays des Géants niet gebruikt.

12. C

Op het infobord bij de plaatselijke plas of 'mare' staat ook een Nederlandstalige tekst over de St.-Wulmaarkerk. Daarin wordt die vermeld als zijnde van het type 'halenkerk', wat natuurlijk **hallenkerk** moet zijn, zoals je o.a. ook kunt lezen in de informatie ter zake op blz. 23 (onderaan).

Ontbrekende letter dus **L**.



13. B

Boven het portaal kun je lezen wie de architect en de 2 beeldhouwers waren.

Volstond de eerste letter van hun voornaam om de vraag te beantwoorden? Niet als je over de volledige namen beschikt en die vind je op het infobord net naast het portaal: *Paul Destombes, Henri Biebuyk en Maurice Ringot*. Niet gebruikte medeklinkers: 7, zijnde F, J, Q, V, W, X, Z.

14. B

Aan het voormalig station staat een monumentje voor ene Jean Marie Jacob. Volgens de bijgaande tekst overleed hij op donderdag 24 maart 2005. Hij was de week daarvoor, op dinsdag 15 maart 66 jaar geworden. Tussen die verjaardag en zijn dood lag er nog 1 dinsdag.



15. E

Bij heel wat op dit monument vermelde personen staan de initialen van 2 voornamen. Vermits we niet vragen naar het aantal personen, maar naar het aantal voornamen, moet je die dus allemaal meetellen. Met R. M. Rouleau, H. G. Carroll, T. L. Tremblay, A. E. Dubuc, L. R. La Fleche, H. Des Rosiers, J. Verdier, A. Lienaert, L. Madelin, M. Scalbert, P. Tiberghien en R. Warlomont op het centrale paneel kom je al aan 17. Links onder dat paneel vind je ook de architecten H. & J. Maillard, in totaal dus 19. Rechts onderaan op het bronzen plakiet uit 1936 staat in piepkleine letters ook de naam "J. Rabiant", maar dat is (toch wat ons betreft) niet met het blote oog te lezen. Om die naam te ontcijferen (of is het 'ontletteren') heb je al een sterke loep of een fotovergroting nodig en dus werd die naam niet meegerekend (zie ook spelregel 6.12). Voor alle zekerheid kon je in de antwoordkeuzes trouwens ook geen optie vinden die rekening hield met deze naam.

16. E

Gemakkelijk en gewoon af te lezen van het infobord aan de overkant van de straat, op de zuidelijke vleugel (nu mediatheek) van het schoolgebouw.

17. C



Op de Square de l'abbé Verhaeghe staat een groot bord met het plan van Berthen en op de keerzijde een (door ons gereinigd) overzicht en opsomming van mogelijkheden qua restauratie en/of logies. Daar staan ook de gezochte genummerde gîtes op. Antwoord A hoort bij nr. 1456, B bij nr. 1005, D hoort niet bij een genummerde gîte en E komt niet voor, tenzij als vermelding van het aantal kamers in het Hôtel F1 te Bailleul.

Dus C, horend bij nr. 1001, Au Cheval Flamand in Bailleulmet een capaciteit van 40 personen.

18. C

Op een plan met “Balades dans les Monts de Flandre” naast de parking aan de kerk, staan 10 in het geel uitgetekende wandelroutes (sentiers) met resp. afstanden van 10 – 7 – 12,5 – 11 – 13 – 11,5 – 7,5 – 5 – 7,5 en 10 km, wat een totaal van 95 geeft. Maar op de gevel van de mairie vind je op het infobord van de Village Patrimoine nog een uitgetekende wandeling van 4,8 km en dus wordt het totaal 99,8 km. Als je dat deelt door 11 krijg je een gemiddelde afstand van 9,07 km.

19. D

Op het infobord van de Village Patrimoine aan de gevel kun je 3 x de naam Delpace lezen + 1 x de naam Biebuyck op de bovenste foto. Op een hoeksteen van het gebouw zie nogmaals de naam Delplace, wat dus dat totaal op 4 brengt. In de vraag “Hoeveel keer komt de naam Delplace meer voor dan de naam Biebuyck” wordt gewoon het verschil gevraagd. Immers, de vraag zou je iets meer omslachtig ook kunnen stellen als “Hoeveel keer komt de naam Delplace voor en hoeveel keer komt de naam Biebuyck voor en hoeveel is die eerste ‘keer’ (4) meer dan die tweede ‘keer’ (1)?” Het verschil is en blijft dus 3. Dat geeft antwoord **D**.

20. D


Je kunt “Vierpot” enkele keren lezen op deze site, o.a. op de achterkant van het bijgebouwtje van het eigenlijke etablissement. Boven de nabijgelegen tellerkast van de elektriciteit (vandaar het woord “spanning” in de tip), zie je 2 getallenreeksen in cirkelvorm, beginnend bij 86 en eindigend met 92.

De 7,38 m in de vraagstelling was gewoon een grapje.

getallenreeksen
“VIERPOT”



21. D



Aan Franse zijde vind je Rue de la Lappe, Rue de Poperinghe en Rue du Brabant.

Aan Belgische kant heb je de Lappestraat + Hondstraat en Stationsstraat op de postbus naast de 2 garages in de Boescheepseweg. Op het hoekhuis van die Boescheepseweg is echter ook nog de naam van het vroegere etablissement te lezen: In de Kruisstraat.

Totaal dus 7.

22. E

Op de voorzijde is 18 keer “THE” te lezen, waarbij je dus het exemplaar van “The Brooding Soldier” in de kaartlegende niet mag vergeten. Op de achterzijde lees je 15 keer “THE” in de Engelse tekst, maar eveneens 6 keer “THE” op de bouten waarmee het infobord is bevestigd! Daar is het totaal dus 21 en geldt enkel bewering **E**.

23. C

Op de eerste kapel (Kleine Dasdreef) vind je de jaartallen 1938 & 1748, op de tweede kapel (Helleketelweg) staat het jaartal 1884. Op de derde en vierde kapel staan geen jaartallen vermeld (benevens de 1809 die een leukerd er zelf heeft opgeschreven) en op de vijfde kapel (Stoppelweg) vind je het jaartal 1951.
Dat geeft als som van de eerste 2 cijfers 37, van de laatste 2 cijfers 41. Verschil: 4.

24. D

Ogenschijnlijk de gemakkelijkste vraag, maar misschien toch wel een onverwachte struikelsteen. De gemeentes Terdeghem, Godewaersvelde en Berthen staan er niet op en dus kom je zeker aan 3.

Maar ... in de routebeschrijving, en meer bepaald op blz. 32, moest je bij het 'beklimmen' van de Katsberg aan een 4-sprong linksaf in de Chemin de Boeschepe. Zoals je op de foto kunt zien, was je daar op het grondgebied van de gemeente Meteren.



Mocht je dat hebben gemist, dan kon je trouwens op diezelfde bladzijde in het begin van de informatieve passage lezen dat onze route over de Katsberg liep over drie van de 4 gemeentes waartoe de Katsberg behoort.

Meteren staat ook niet op de oriëntatietafel en dus komt het totaal op 4.

25. C

Deze vraag mag dan wel heel cryptisch lijken omdat we dat hebben gesuggereerd, maar ze is het totaal niet. Eigenlijk kon je deze vraag vanuit je luie zetel oplossen. De eerste zin in de vraagstelling is dan wel de cryptische omschrijving van de tekst "Picanol Ieper", die je aan de gevel van het etablissement kunt lezen, maar **die** tekst heb je niet nodig om de vraag op te lossen.

Even de vraag herhalen:

Als iets onmeetbaars ongeveer tegen een zandheuvel plakt, dan volgt ook een boom er-achter ...

Wat is de eerste klinker in **deze** tekst?

Uiteraard staat in jouw boekje het woord "deze" niet vetjes en onderlijnd, maar we willen daarmee aangeven dat je niet verder moet kijken dan de tekst binnen het vraagstellingskader en daarin is de eerste klinker een A.

We geven het toe, 't was een 'vuiltje' om mee te eindigen.

Om wat verwarring te zaaien hebben we de A in de antwoordkeuzes onder de letter C gezet. Gewoon om te zien of je op het einde van deze tocht nog alert genoeg bent.

Schiftingsvraag: *wordt beantwoord op de prijsuitreiking*
